ENTRAUNES

11 Promenades pédestres

édition 2018

Mairie d'Entraunes
04 93 05 51 26
mairie@entraunes.fr
www.entraunes.fr

Balisage

- Sentier de Randonnée
- Sentier de Grande Randonnée
- 264 Poteau directionnel numéroté
- Point de vue

Equipement

- Chaussures de marche
- Boisson en quantité suffisante

Sécurité

- Consultez la météo : 08 99 71 02 06s
- En cas d'accident : Tél 112

Photos : Pierre TARDIEU
Cartographie : Etude & Concept Outdoor

Au départ du village d'Entraunes

1 260 m

Belvédère du Village

Dénivelée : + 40 m
Durée : 0 h 30 aller/retour
Balisage : néant
Période conseillée : mai/novembre



Entraunes

Chapelle St-Jean-Baptiste

Dénivelée : + 100 m
Durée : 1 h aller/retour
Balisage : jaune
Période conseillée : mai/novembre

Chapelle St-Jean-Baptiste

Belvédère du Chaudan

Dénivelée : + 200 m
Durée : 1 h 15 aller/retour
Balisage : blanc et rouge (GR 52A)
Période conseillée : mai/novembre

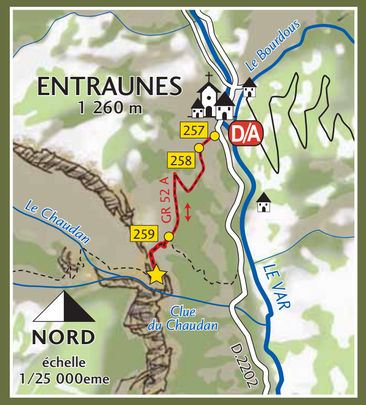

Clue du Chaudan

Cascade d'Aiglière

Dénivelée : + 200 m
Durée : 1 h 45 aller/retour
Balisage : jaune
Période conseillée : mai/novembre

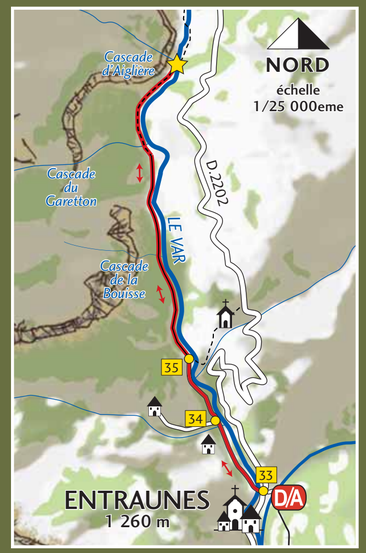



Cascade d'Aiglière

Au départ du plateau du Serre

Accès au Serre par une piste moyennement carrossable *1 540 m*

Forêt de la Moulière

Dénivelée : + 100 m
Durée : 1 h aller/retour *(+ 1 h 30 A/R depuis Entraunes)*
Balisage : blanc et rouge (GR 52A)
Période conseillée : mai/novembre

Forêt de la Moulière

Au départ du hameau d'Estenc

1 776 m

Lac et Source du Var

Dénivelée : + 20 m

Durée : 0 h 30

Balisage : bornes en bois

Période conseillée : mai/novembre

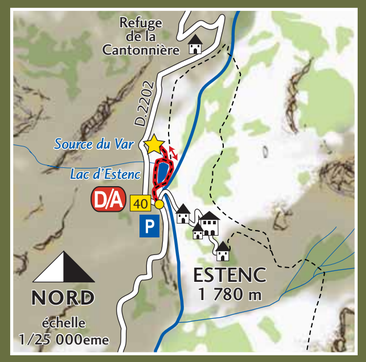


Lac d'Estenc

Hameaux d'Estenc

Dénivelée : + 140 m

Durée : 1 h 30

Balisage : bornes en bois

Période conseillée : mai/novembre

Pont du Diable

Plateau d'Estenc

Dénivelée : + 120 m

Durée : 1 h 15

Balisage : bornes en bois

Période conseillée : mai/novembre


Pralong

Bec de la Renarde

Dénivelée : + 170 m

Durée : 1 h 30 aller/retour

Balisage : jaune

Période conseillée : juin/octobre

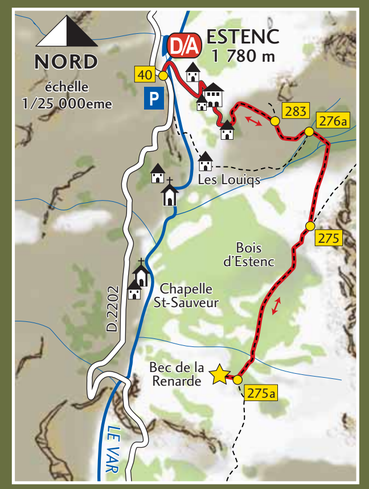


St-Roch

Au départ de la porte du parc national

1 870 m

Sentier des Grès

Dénivelée : + 50 m

Durée : 1 h

Balisage : bornes en bois

Période conseillée : mai/novembre


Torrent de Sanguinière

Cabanes de Sanguinière

Dénivelée : + 180 m

Durée : 1 h 30 aller/retour

Balisage : jaune

Période conseillée : juin/octobre

Parc national du Mercantour : itinéraire en zone cœur du parc, ni chiens, ni cueillette.


Cabanes de Sanguinière